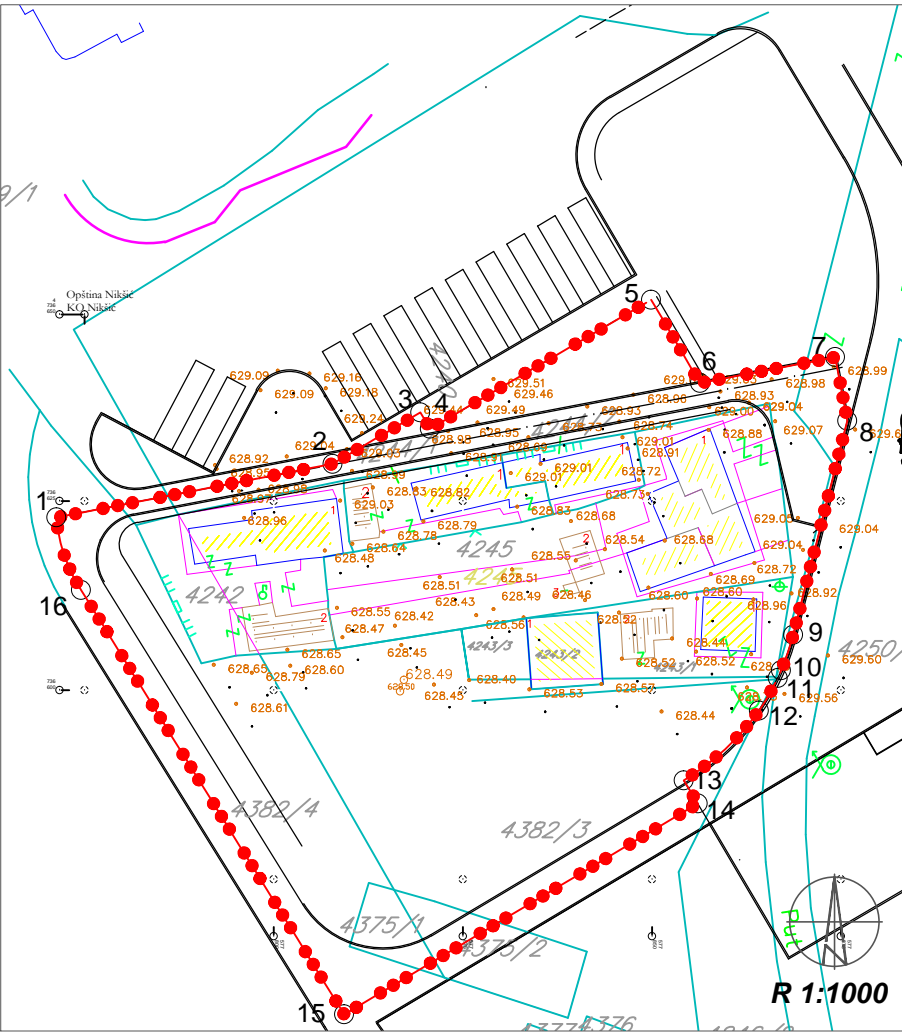


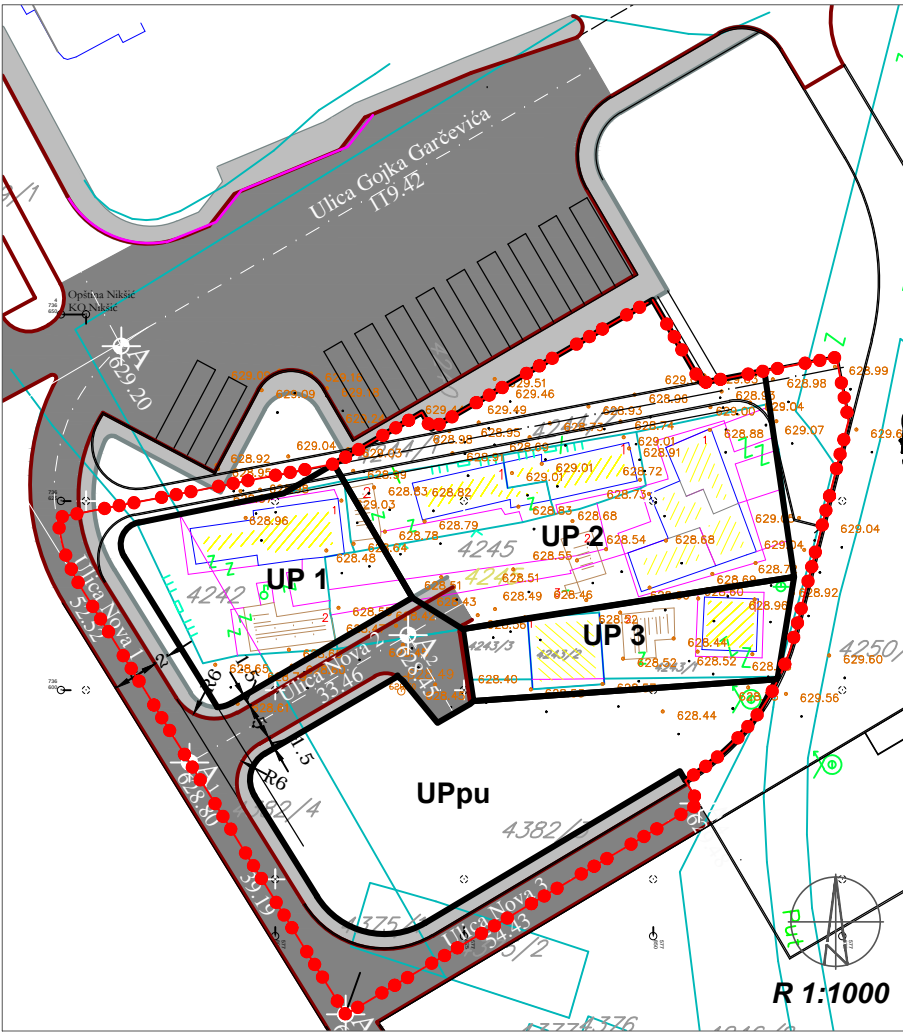
LOKACIJA 31

(K.O. NIK ŠIĆ)

TOPOGRAFSKO KATASTARSKI PLAN



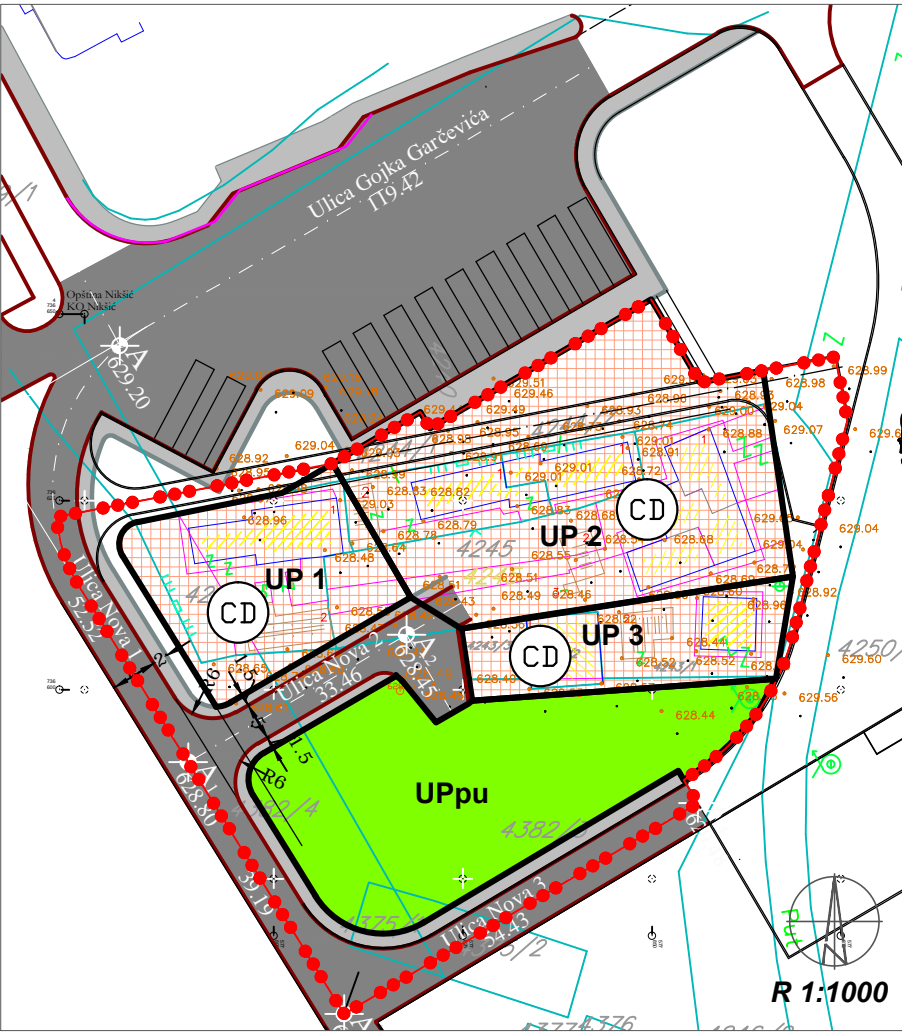
SAOBRAĆAJNA INFRASTRUKTURA



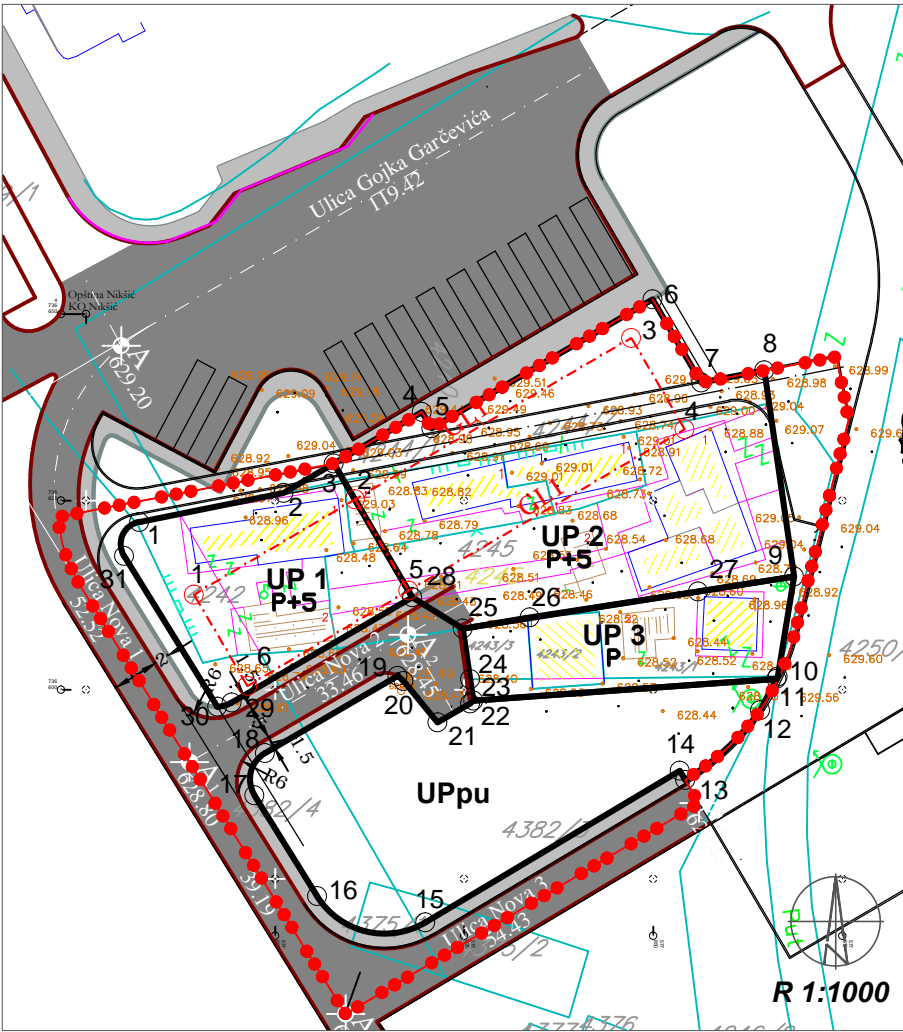
LEGENDA

- 1 2 GRANICA OBUHVATA
GRANICA KATASTARSKJE PARCELE
OZNAKA KATASTARSKJE PARCELE
POVRŠINE ZA CENTRALNE DJELATNOSTI
POVR. ZA PEJ.UREĐENJE JAVNE NAMJENE
URBANISTIČKA PARCELA
UP 1 OZNAKA UP
UP pu OZNAKA UP ZA PEJZAŽNO UREĐENJE
1 2 GL 2 GRAĐEVINSKA LINIJA
P+5 SPRATNOST OBJEKTA

NAMJENA POVRŠINA



PLAN PARCELACIJE I REGULACIJE



Koordinate presjeka osovina saobraćajnica		
Tačka -A	Y	X
A	6577779.633	4736645.492
A1	6577788.678	4736590.410
A2	6577817.569	4736607.286
A3	6577809.321	4736557.096
A4	6577856.059	4736584.999

Koordinate presjeka osovina tangen. saobrać.		
Tačka-At	Y	X
01	6577761.018	4736635.054

Elementi krivina:

At1

R=25.000
Ec=6577795.784
Nc=4736626.409
Az1=120d17'26.1"
Az2=211d46'56.1"
L=39.921